

Anexa nr. 1
la H.C.J. nr. 238/2023

**Datele de identificare
ale drumului județean DJ 221C - traseu: DN 23 - Siliștea - DJ 221, ca urmare a înscrierii elementelor componente ale drumului, în
vederea actualizării inventarului bunurilor care aparțin domeniului public al județului Brăila**

Nr. crt	Drum județean Tronson nr./CF	UAT	Tronsonul începe la km:	Tronsonul se termina la la km:	Lungime tronson intravilan (m)	Lungime tronson extravilan (m)	Lățime medie (m)	Ampriza-Carosabil	Zona de siguranța	Suprafața teren înscris în CF (mp)	Pod	Podet	Parapet metallic	Parcari	Indicatoare	Borne
1	Drumul județean 221 C Tronson 1	Siliștea	Intersecția DN 23 0+000	Intarare in Siliștea 1+003	1003	-	12.09	8425	3700	12125	-	1	-	-	4	1
2	Drumul județean 221 C Tronson 2	Siliștea	Intarare in Siliștea 1+003	lesire in Siliștea 3+156	2153	-	15.49	12009	21345	33354	-	1	-	-	8	-
3	Drumul județean 221 C Tronson 3	Siliștea	lesire in Siliștea 3+156	Intersecția cu DJ 221 5+729	-	2573	14.49	27063	10231	37294	-	-	-	-	5	-
Total					5729			47497	35276	82773	0	2	0	0	17	1

Avizat: Manole Mioara Sorina – Șef serviciu
Întocmit: Drăgan C.M./Dumitrescu D.C.



CADASTRU . MĂSURĂTORI TERESTRE . GIS

☎ 0239/611127 📠 0239/611125(fax) ✉ office@infotop.com.ro 🌐 www.infotop.com.ro

RO21INGB0000999906048483(ING Brăila Călărași) - RO11472246 - Str. Campinului, Brăila

Nr. 356/ 21.09.2023

Către Consiliul Județean Brăila,

Handwritten signatures and stamps: DAPER, 21.09.2023, CONSILIUL JUDEȚEAN BRĂILA, Inregistrat la nr. 21200, Ziua Luna 09 Sept 2023

Referitor la Contractul nr. 110/28.03.2023

Prin prezenta, vă înaintăm documentațiile de actualizare ale imobilelor, descrise tronsoane de Drumuri Județene depuse la OCPI în etapa II de realizare a contractului nr. 110 /2023, recepționate OCPI Brăila, listate și în format electronică (pe CD) precum și tabelele cu datele de identificare ale DJ 202G; DJ 203J; DJ 203N; DJ 203S; DJ 203T; DJ 221C; DJ 212 B; DJ 221B; DJ 211C; DJ 203 R

nr lucrare	DJ	tronson	NCP	UAT	RGI
567	202G ✓	1	75177/79071	Salcia Tudor	65350
568		2	75178/79072	Salcia Tudor	65360
569	203N ✓	1	77651	Surdila Greci	77651
570		3	77339	Ulmu	77339
571		4	77346	Ulmu	77346
573		5	77338	Ulmu	77338
575	203T ✓	1	75908	Vișani	26250
576		2	75916	Vișani	26261
577		3.1	73081	Jirlău	26273
579		3.2	73078	Jirlău	26296
603	211B ✓	1	73994	Dudești	27605
604		2	73998	Dudești	27699
637		3	72441	Bărăganu	24069
638		4	72439	Bărăganu	24231
639		6	72442	Bărăganu	24070
642		7	74004	Victoria	24082
643		8	74009	Victoria	24235
644		9	74006	Victoria	24236
646		211C ✓	1	77380	Dudești
647	2		77383	Dudești	28254
648	3		74219	Roșiori	24375
649	4		74214	Roșiori	24377
650	5		74228	Roșiori	24380
651	6		75422	Ciocile	24383
652	7		76799	Ciocile	24384
653	8		76797	Ciocile	24386
654	9		75421	Ciocile	24396



infotop



CAĐASTRU . MĂSURĂTORI TERESTRE . GIS

☎ 0239/611127 📠 0239/611125(fax) ✉ office@infotop.com.ro 🌐 www.infotop.com.ro

RO21INGB0000999906048483(ING Brăila Călărași) - RO11472246 - Str. Campiniu nr. 1, Brăila

656	203 J ✓	1	73082	Jirlău	27427
630	203S ✓	2	77653	Surdila Greci	27422
631		4	71520	Făurei	27899
632	212B ✓	1	73657	Frecăței	80119
633	221C ✓	1	83749	Siliștea	73173
634		2	76219	Siliștea	73193
635		3	83429	Siliștea	71967
636	221B ✓	1	76417/80991	Vădeni	73922
637		2	76415/86202	Vădeni	72640
638		3	75996/85232	Vădeni	72698
639		4	75995/86154	Vădeni	73964
611	203R ✓	1	76690	Ulmu	27268
612		2	76693	Ulmu	27264
613		3	77215	Cireșu	27330
614		4	77212	Cireșu	27266
615		5	77198	Cireșu	27267
616		6	77273	Cireșu	27338
617		7	77210	Cireșu	27300
618		8	77211	Cireșu	27344
619		9	77214	Cireșu	27302
620		10	77203	Cireșu	27304
621		11	75054	Zăvoia	23365
622		12	74661	Bordei Verde	27351
623		13	74655	Bordei Verde	27358
624		14	74698	Bordei Verde	27586
625		15	74654	Bordei Verde	27386
626		17	73615	Insuratei	27397


Director
Veronica-Claudia Iliu

Datele de identificare

ale drumului județean DJ 221C - traseu: DN23 - Siliștea - DJ221

Si completarea datelor de identificare in inventarul domeniului public al Judetului Braila, ca urmare a inrierii elementelor componentelor ale drumului

Nr. crt.	Drum Județean	Tronson	UAT	Tronsonul incepe la:	Tronsonul se termina la:	Tronsonul incepe la km:	Tronsonul se termina la km:	Lungime tronson Intravilan (m)	Lungimea tronson Extravilan (m)	Latime Medie (m)	Ampriza/ Carosabil (mp)	Zona de Siguranta (mp)	Suprafata teren inscris in CF (mp)	Pod	Podet	Parapet	Borne	Parcari	Indicatoare
1		1	Siliștea	Intersectia DN23	Intrare in Siliștea	0+000	1+003	1003	-	12.09	8425	3700	12125	-	1	-	1	-	4
2	221C	2	Siliștea	Intrare in Siliștea	Iesire din Siliștea	1+003	3+156	2153	-	15.49	12009	21345	33354	-	1	-	-	-	8
3		3	Siliștea	Iesire din Siliștea	Intersectia cu DJ221	3+156	5+729	-	2573	14.49	27063	10231	37294	-	-	-	-	-	5
TOTAL								3156	2573		47497	35276	82773	0	2	0	1	0	17





**EXTRAS DE CARTE FUNCİARĂ
PENTRU INFORMARE**

Carte Funciară Nr. 83749 Siliștea

Semnat : cu semnatura
electronica extinsa, cf. L
455/2001 si eIDAS

A. Partea I. Descrierea imobilului

TEREN Intravilan

Adresa: Loc. Silistea, Str Principală, Jud. Braila, DJ 221C - tronson 1 - Intersectia cu DN 23 - Intrare in Silistea

Nr. Crt	Nr. cadastral Nr. topografic	Suprafața* (mp)	Observații / Referințe
A1	83749	12.125	Teren neimpregmuit; din care: ampriza - 8425mp, zona de siguranta - 3700mp. Lungime tronsonului 1 = 1003m. Pe tronson sunt amplasate o borna kilometrica si 4 table indicatoare.(imobil inregistrat in CF sporadic 75437)

Construcții

Crt	Nr cadastral Nr. topografic	Adresa	Observații / Referințe
A1.1	83749-C1	Loc. Silistea, Str Principală, Jud. Braila, DJ 221C - tronson 1 - Intersectia cu DN 23 - Intrare in Silistea	Nr. niveluri:1; S. construita la sol:37 mp; podet

B. Partea II. Proprietari și acte

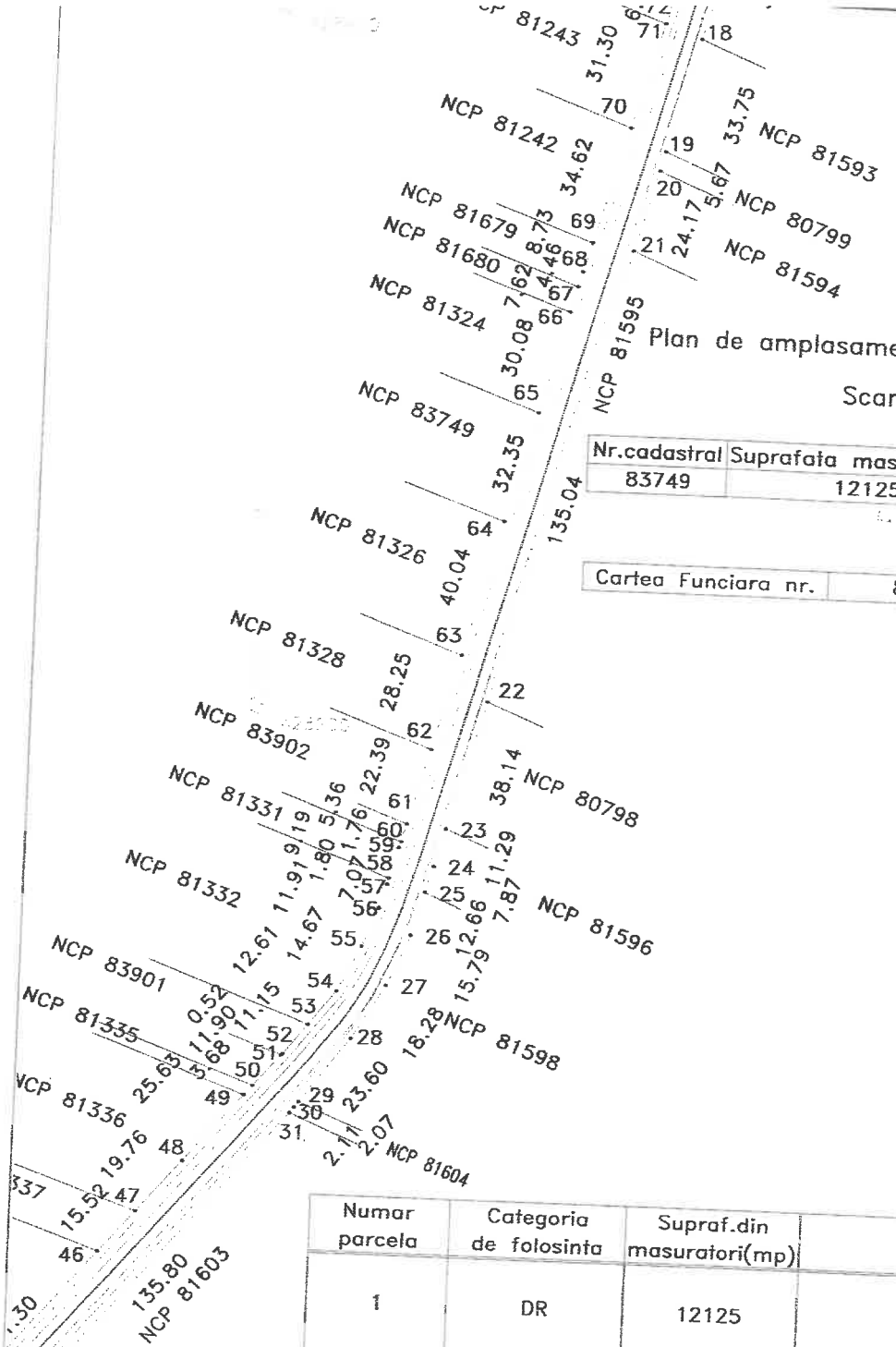
Înscrieri privitoare la dreptul de proprietate și alte drepturi reale		Referințe
22543 / 01/03/2021		
Registrul Cadastral al Imobilelor (UAT Siliștea); Act Normativ Ig.7/1996 emis de Parlamentul Romaniei;		
B1	Se infiinteaza cartea funciara a imobilului 83749 ca urmare a finalizarii inregistrarii sistematice. Imobilul se gaseste in registrul cadastral al imobilelor sub numarul 8314.	A1
Act Administrativ nr. 278, din 18/11/2020 emis de CONSILIUL JUDEȚEAN BRĂILA;		
B2	Intabulare, drept de PROPRIETATE, dobandit prin Lege, cota actuala 1/1 1) JUDEȚUL BRĂILA, CIF:9999999999999, domeniul public	A1
73173 / 22/08/2023		
Act Administrativ nr. 75, din 27/04/2023 emis de Consiliul judetean Braila; Act Administrativ nr. 13029, din 15/06/2023 emis de Consiliul judetean Braila;		
B3	se noteaza actualizarea informatiilor tehnice	A1
B4	se inscrie constructia C1	A1, A1.1
B5	Intabulare, drept de PROPRIETATE, dobandit prin Construire, cota actuala 1/1 1) JUDEȚUL BRAILA, CIF:4205491	A1.1

C. Partea III. SARCINI .

Inscrieri privind dezmembrămintele dreptului de proprietate, drepturi reale de garanție și sarcini	Referințe
NU SUNT	

Plan de amplasament si delimitare a imobilului

Scara 1:2000



Nr.cadastral	Suprafata masurata(mp)	Adresa imobilului
83749	12125	jud. BRAILA, UAT Silistea str. Principala DJ 221C - tronson - Intersectia DN23 - Intrare in Silistea
Cartea Funciara nr.	83749	UAT Silistea

Numar parcela	Categoria de folosinta	Supraf.din masuratori(mp)	Mentiiuni
1	DR	12125	din care: - ampriza - 8425mp - zona de siguranta - 3700mp
TOTAL		12125	

B. DATE REFERITOARE LA CONSTRUCTII			428000
Cod constructie	Destinatia	Suprafata construita la sol(mp)	Mentiiuni
1	CIE	37	podet
TOTAL			

Suprafata totala masurata=12125mp
Suprafata din acte=12125mp

Lungime tronsonului 1 = 1003m

Pe tronson sunt amplasate o borna kilometrica si 4 table indicatoare.

Persoana autorizata: SC INFOTOP SRL Braila

Confirm executarea masuratorilor la teren, corectitudinea intocmirii documentatiei cadastrale si corespondenta acesteia cu realitatea din teren

Inspector:

Confirm introducerea imobilului in baza de date integrata si atribuirea numarului cadastral

Semnatura si parafa

Violeta Gheorghiu

Semnat digital de Violeta Gheorghiu
Data: 2023.08.23
11:25:54 +03'00'

Data:.....

Stampila BPP

Digitally signed by Veronica-Clau...
Date: 2023.08.23 13:11:16 EEST

**EXTRAS DE CARTE FUNCİARĂ
PENTRU INFORMARE**

Carte Funciară Nr. 76219 Siliștea

Nr. cerere	73193
Ziua	22
Luna	08
Anul	2023

Cod verificare
100153915924



Semnat : cu semnatura
electronica extinsa, cf. L
455/2001 si eIDAS

A. Partea I. Descrierea imobilului

TEREN Intravilan

Adresa: Loc. Silistea, Str. Principală, Jud. Braila, DJ 221C - tronson 2 - Intrare in Silistea - Iesire din Silistea

Nr. Crt	Nr. cadastral Nr. topografic	Suprafata* (mp)	Observații / Referințe
A1	76219	33.354	Teren neimprejmuit; din care: carosabil- 12009mp, zona de siguranta - 21345mp. Lungimea tronsonului 2=2153m. Pe tronson sunt amplasate 8 table indicatoare (imobil inregistrat in CF sporadic 75433).

Construcții

Crt	Nr cadastral Nr. topografic	Adresa	Observații / Referințe
A1.1	76219-C1	Loc. Silistea, Str Principală, Jud. Braila, DJ 221C - tronson 2 - Intrare in Silistea - Iesire din Silistea	Nr. niveluri:1; S. construita la sol:58 mp; podet

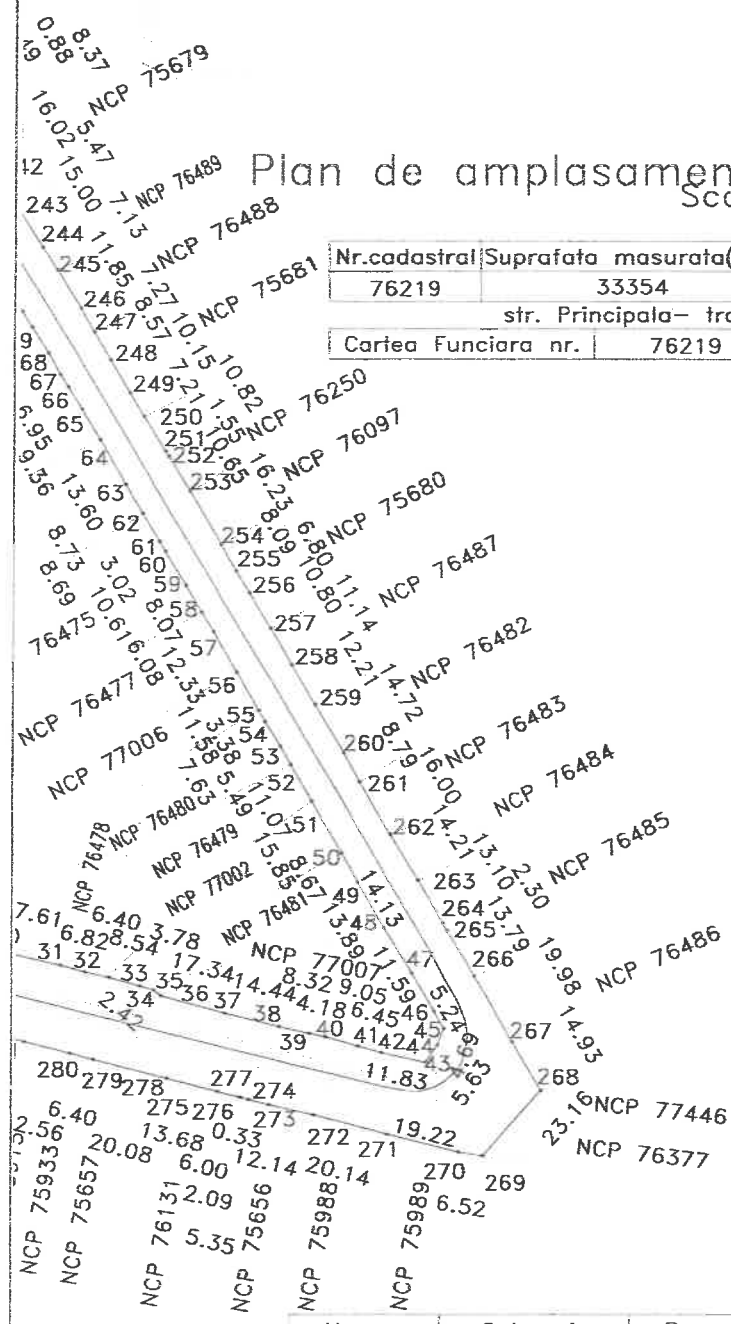
B. Partea II. Proprietari și acte

Înscrieri privitoare la dreptul de proprietate și alte drepturi reale		Referințe
14982 / 01/03/2021		
Registrul Cadastral al Imobilelor (UAT Siliștea); Act Normativ Ig.7/1996 emis de Parlamentul Romaniei;		
B1	Se infiinteaza cartea funciara a imobilului 76219 ca urmare a finalizarii inregistrarii sistematice. Imobilul se gaseste in registrul cadastral al imobilelor sub numarul 780.	A1
Act Administrativ nr. 278, din 18/11/2020 emis de CONSILIUL JUDEȚEAN BRĂILA;		
B2	Intabulare, drept de PROPRIETATE, dobandit prin Lege, cota actuala 1/1 1) JUDETUL BRĂILA , CIF:9999999999999, domeniul public	A1
73193 / 22/08/2023		
Act Administrativ nr. 75, din 27/04/2023 emis de Consiliul judetean Braila;		
B3	se notează actualizarea informațiilor tehnice	A1, A1.1
B4	se înscrie constructia C1- podet in s.de 58 mp	A1, A1.1
B5	Intabulare, drept de PROPRIETATE, dobandit prin Lege, cota actuala 1/1 1) JUDETUL BRAILA , CIF:4205491	A1.1

C. Partea III. SARCINI .

Inscrieri privind dezmembrămintele dreptului de proprietate, drepturi reale de garanție și sarcini	Referințe
NU SUNT	

Plan de amplasament si delimitare a imobilului
Scara 1:2000



Nr.cadastral	Suprafata masurata(mp)	Adresa imobilului
76219	33354	jud. BRAILA, UAT Silistea, DJ 221C
str. Principala- tronson2 - Intrare in Silistea - iesire din Silistea		
Cartea Funciara nr.	76219	UAT Silistea

Lungimea tronsonului 2=2153m
Pe tronson sunt amplasate 8 table indicatoare

Numar parcela	Categoria de folosinta	Supraf.din masuratori(mp)	Mentii
1	DR	33354	din care: carosabil- 12009mp zona de siguranta - 21345mp
TOTAL		33354	

B. DATE REFERITOARE LA CONSTRUCTII

Cod constructie	Destinatia	Suprafata construita la sol(mp)	Mentii
1	CIE	58	podet
TOTAL		58	

Suprafata totala masurata=33354mp
Suprafata din acte=33354mp

Persoana autorizata: SC INFOTOP SRL Braila

Confirm executarea masuratorilor la teren, corectitudinea intocmirii documentatiei cadastrale si corespondenta acestora cu realitatea din teren

Semnatura si stampila

Data: 21/07/2020

Inspector:

Confirm introducerea imobilului in baza de date integrata si atribuirea numarului cadastral

Semnatura si parafa

Data:.....

Stampila BCPI

**Liliana
Mihaela
Sirghie**

Semnat digital de
**Liliana Mihaela
Sirghie**
Data: 2023.08.23
12:48:27 +03'00'

Nr. cerere	71967
Ziua	17
Luna	08
Anul	2023

Cod verificare
100153289759



EXTRAS DE CARTE FUNCİARĂ PENTRU INFORMARE

Carte Funciară Nr. 83429 Siliștea

Semnat : cu semnatura
electronica extinsa, cf. L
455/2001 si eIDAS

A. Partea I. Descrierea imobilului

TEREN Extravilan

Adresa: Jud. Braila, DJ 221C - tronson 3 - iesirea din Silistea - Intersctia cu DJ 221

Nr. Crt	Nr. cadastral Nr. topografic	Suprafața* (mp)	Observații / Referințe
A1	83429	37.294	Teren neimprejmuit; din care: ampriza - 27063mp, zona de siguranta - 10231mp. Lungime tronson - 2573. Pe tronson sunt amplasate 5 table indicatoare. Imobil inscris in CF sporadic 75434.

B. Partea II. Proprietari și acte

Înscrieri privitoare la dreptul de proprietate și alte drepturi reale		Referințe
22220 / 01/03/2021		
Registrul Cadastral al Imobilelor (UAT Siliștea); Act Normativ Ig.7/1996 emis de Parlamentul Romaniei;		
B1	Se infiinteaza cartea funciara a imobilului 83429 ca urmare a finalizarii inregistrarii sistematice. Imobilul se gaseste in registrul cadastral al imobilelor sub numarul 7993.	A1
Act Administrativ nr. 278, din 18/11/2020 emis de CONSILIUL JUDEȚEAN BRĂILA;		
B2	Intabulare, drept de PROPRIETATE, dobandit prin Lege, cota actuala 1/1 1) JUDEȚUL BRĂILA, CIF:999999999999, domeniul public	A1
71967 / 17/08/2023		
Act Administrativ nr. 75, din 27/04/2023 emis de Consiliul judetean Braila;		
B3	se noteaza actualizarea datelor tehnice	A1

C. Partea III. SARCINI .

Inscrieri privind dezmembrămintele dreptului de proprietate, drepturi reale de garanție și sarcini	Referințe
NU SUNT	

Plan de amplasament si delimitare a imobilului

Scara 1:25000 71967 din data 17-08-2023

Nr.cadastral	Suprafata masurata(mp)	Adresa imobilului	
83429	37294	jud. BRAILA, UAT Silistea, DJ 221C -	
		tronson 3 - iesire din Silistea - Intersectie cu DJ 221	
Cartea Funciara nr.	83429	UAT	Silistea

721800
424600722000
424600 424600

A. DATE REFERITOARE LA TEREN

Numar parcela	Categoria de folosinta	Supraf.din masuratori(mp)	Mentiiuni
1	DR	37294	din care: ampriza - 27063mp zona de siguranta - 10231mp
TOTAL		37294	-

Lungime tronson - 2573

Pe tronson sunt amplasate 5 table indicatoare

B. DATE REFERITOARE LA CONSTRUCTII

Cod constructie	Destinatia	Suprafata construita la sol(mp)	Mentiiuni
TOTAL	-	-	-

Suprafata totala masurata=37294mp

Suprafata din acete =37294mp

Persoana autorizata: SC INFOTOP SRL Braila

Inspector:

Confirm executarea masuratorilor la teren,
corectitudinea intocmirii documentatiei
cadastrale si corespondenta acestora cu
realitatea din teren

Confirm introducerea imobilului in baza de
date integrata si atribuirea numarului cadastral

Carmen

Digitally signed by
Carmen Vlas